



MUINSUSKAITSEAMET

KÄSKKIRI

Tallinn

Kuupäev digiallkirjas nr 50-A

Ajutise kaitse käskkirja muutmine

Muinsuskaitseaduse (edaspidi *MuKS*) § 21 lg 2 ja § 23 lg 1 alusel:

- 1. Pikendan Muinsuskaitseameti 28. veebruaril 2024. a käskkirjaga nr 13-A ajutiselt kaitse alla võetud kultuuriväärtusega maa-ala (Tartu maakonnas Kambja vallas Pühi külas olev linnus) kaitse tähtaega kuni 27. veebruarini 2025. a.**

Muinsuskaitseamet võttis 28. veebruaril 2024. a käskkirjaga nr 13-A ajutise kaitse alla Tartu maakonnas Kambja vallas Pühi külas Elva metskond 22 katastriüksusel (KÜ 28203:004:0365) käskkirja lisas 1 välja toodud alal asuva kultuuriväärtusega kinnisasja – **linnuse**.

Ajutine kaitse kehtestati, et hinnata mälestiseks tunnistamise menetluse algatamise vajadust ja vajaduse korral viia läbi mälestiseks tunnistamise menetlus.

Muinsuskaitseaduse § 23 lg 1 kohaselt võib asja ajutise kaitse alla võtta kuni kuueks kuuks. Põhjendatud juhul võib ajutise kaitse tähtaega pikendada.

2024. aasta augustis viidi ajutise kaitse alal läbi välitööd ehk arheoloogilised eeluuringud, kuid esmase ajutise kaitse perioodi lõpuks pole Muinsuskaitseametile veel laekunud välitööde tulemused ning lõpparuanne, mille tõttu ei ole võimalik hinnata ka mälestiseks tunnistamise menetluse algatamise vajadust.

Ajutine kaitse on linnuse kultuurikihi säilimise seisukohalt jätkuvalt vajalik, mistõttu Muinsuskaitseamet pikendab MuKS § 23 alusel ajutise kaitse tähtaega kultuuriväärtuse kindlaks tegemiseks ja menetluse läbiviimiseks kuni **27. veebruarini 2025. a.**

Ajutise kaitse tähtaja pikendamise käskkirja on võimalik vaidlustada 30 päeva jooksul käskkirja kättesaamisest, esitades vaide Muinsuskaitseametile või kaebuse halduskohtusse.

(allkirjastatud digitaalselt)

Marilin Mihkelson

Peadirektor

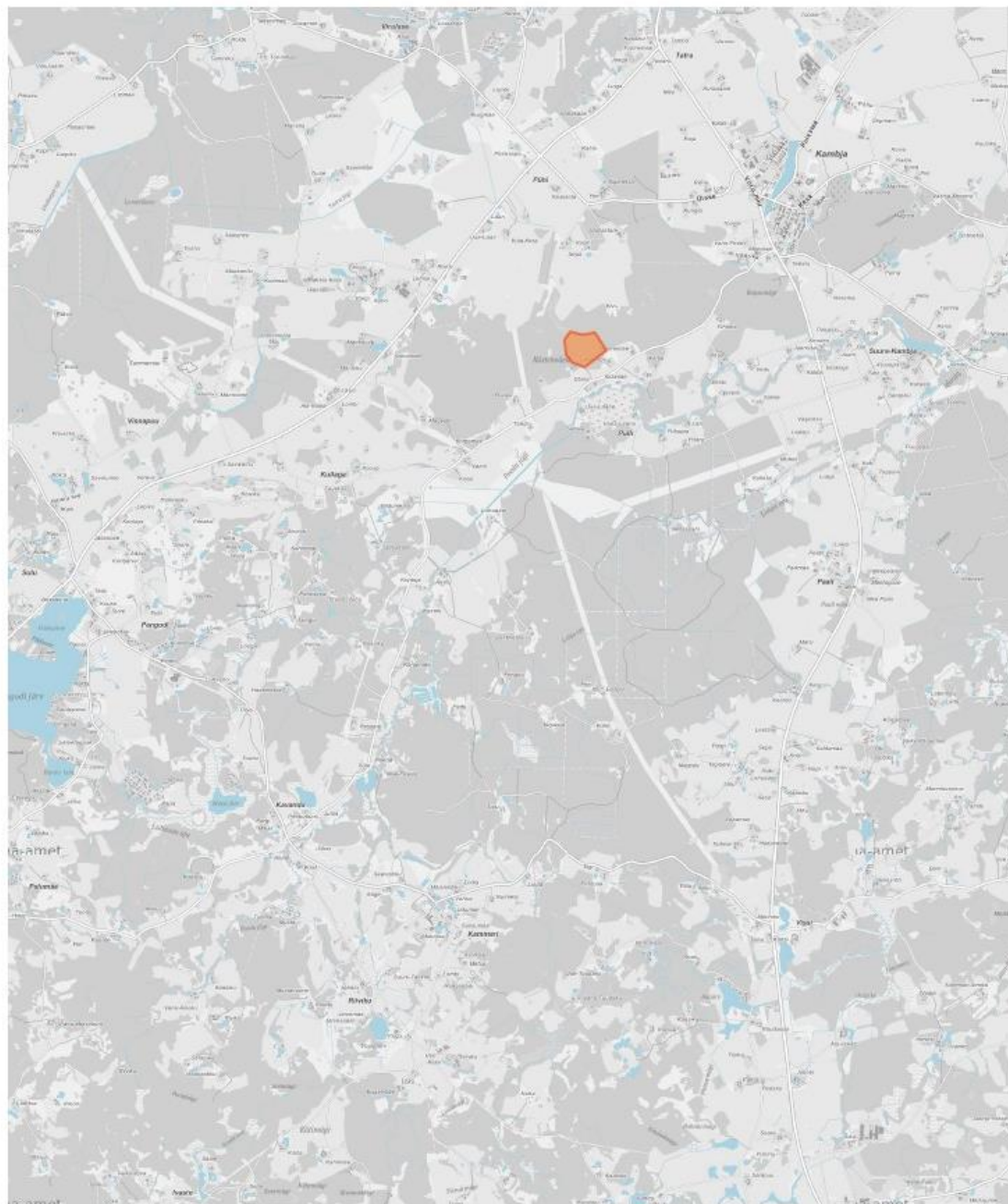
Lisa 1. Ajutise kaitse all oleva maa-ala asukoht, piir ja koordinaadid.

Eero Heinloo, kaitsekorralduse spetsialist, 51964752, eero.heinloo@muinsuskaitseamet.ee


Lisa 1

Muinsuskaitseameti peadirektori 2024. a käskkirja nr 50-A
„Ajutise kaitse tähtaja pikendamine“ juurde

Kaart 1. Ajutise kaitse all oleva maa-ala asukoht.

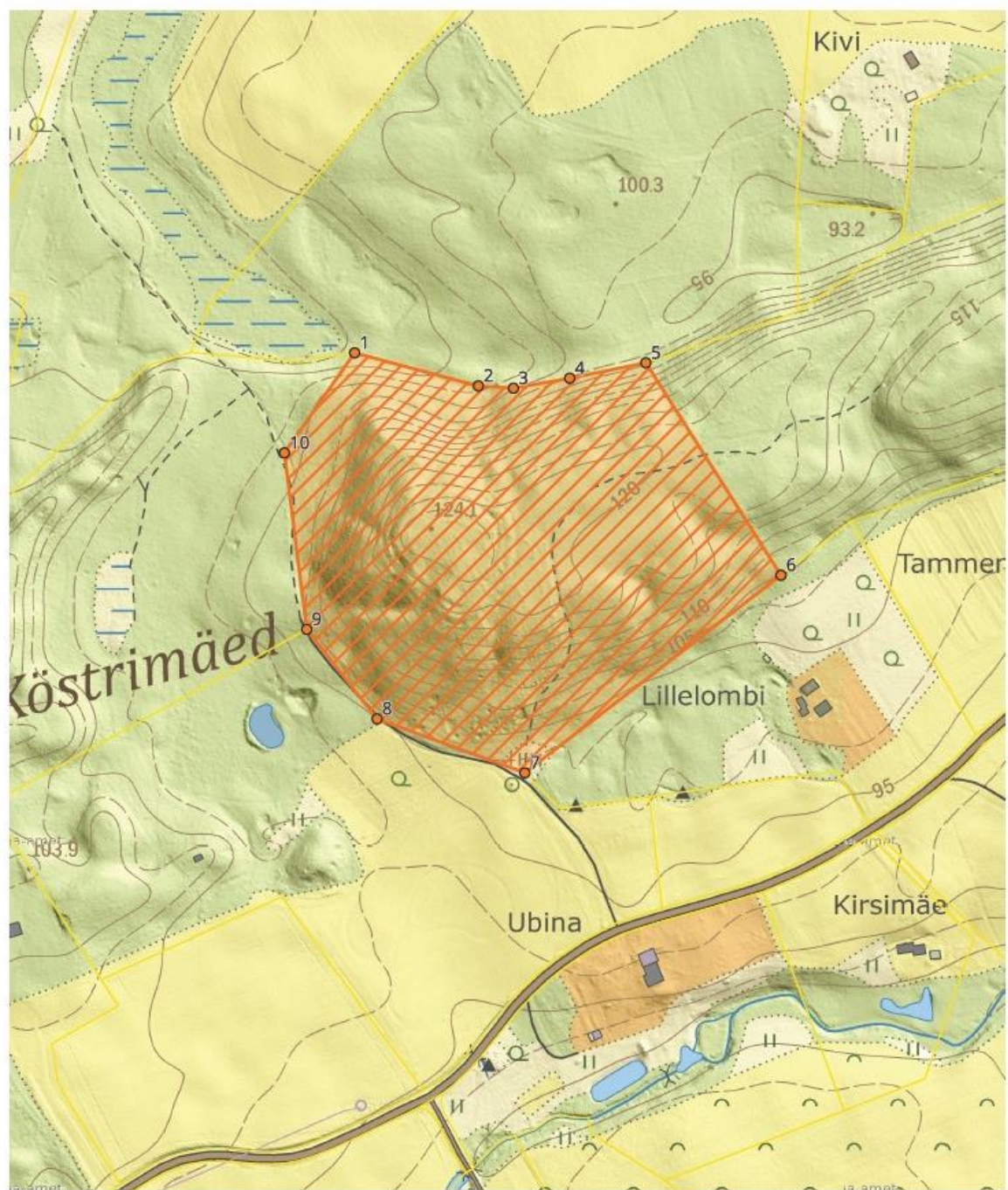


 Ajutise kaitse ala




Muinsuskaitseamet: 19.02.2024
Aluskaart: Maa-amet 2024

Kaart 2. Ajutise kaitse all oleva maa-ala piir.



- Ajutise kaitse ala nurgapunktid
- ▨ Ajutise kaitse ala
- KÜ 2024



Muinsuskaitseamet: 19.02.2024
Aluskaart: Maa-amet 2024

Tabel 1. Ajutise kaitse all oleva maa-ala piiri koordinaadid.

Nr	X	Y
1	6456810,37	656410,72
2	6456783,91	656509,53
3	6456782,15	656537,6
4	6456790,08	656582,53
5	6456802,41	656643,31
6	6456632,773	656751,278
7	6456474,86	656546,67
8	6456517,97	656428,69
9	6456589,48	656372,46
10	6456730,472	656354,588